



**КОМИТЕТ ИМУЩЕСТВЕННЫХ ОТНОШЕНИЙ
АДМИНИСТРАЦИИ ПЕРМСКОГО МУНИЦИПАЛЬНОГО ОКРУГА**

РЕШЕНИЕ
о размещении объектов № 3184

Пермский край
Пермский округ

18.10.2024

Комитет имущественных отношений администрации Пермского муниципального округа разрешает Обществу с ограниченной ответственностью «Пермское эксплуатационно-строительное предприятие», почтовый адрес: Пермский край, г. Пермь, ул. Шоссе Космонавтов, д. 310.

размещение объекта «Водопроводы и водоводы всех видов, для размещения которых не требуется разрешения на строительство»

на землях государственная собственность на которые не разграничена.

на срок 6 месяцев

Местоположение: Пермский край, Пермский м.о., с. Лобаново, ул. Луговая

Приложение: схема предполагаемых к использованию земель или части земельного участка.

Особые условия использования:

1) При условии получения разрешения на производство земляных работ.

Заместитель председателя комитета _____



М.В. Королева

(подпись, печать)

**Схема предполагаемых к использованию земель
или части земельного участка**

Объект: Водопроводы и водоводы всех видов, для размещения которых не требуется разрешения на строительство

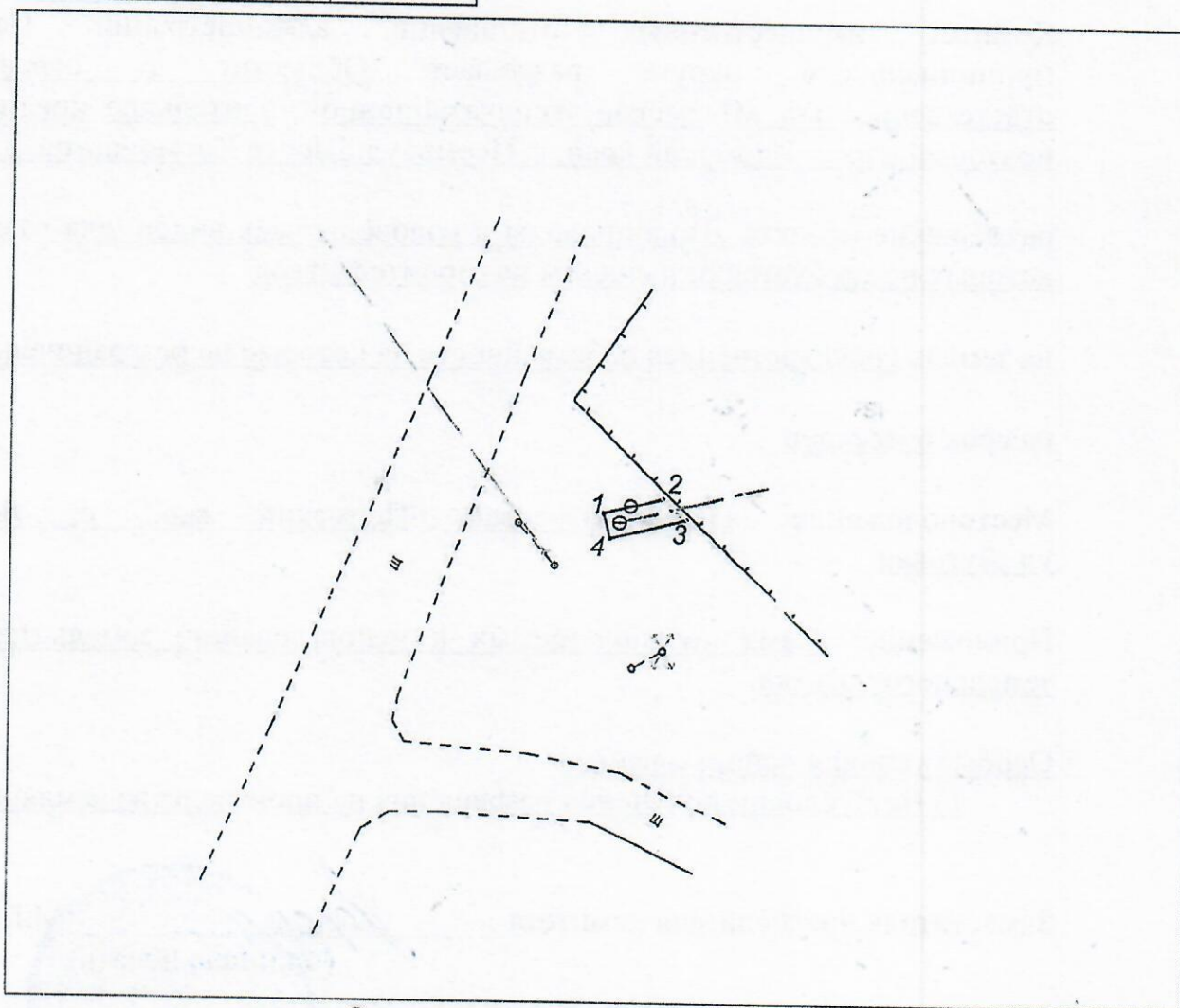
Местоположение: Российская Федерация, Пермский край, Пермский м.о., с. Лобаново, ул. Луговая

Площадь земель или части земельного участка, кв.м.: 10.5

Категория земель: Земли населенных пунктов

Вид разрешенного использования:

Каталог координат		
№ точки границы	X	Y
1	501 312.42	2 235 374.22
2	501 313.56	2 235 378.67
3	501 311.95	2 235 380.44
4	501 310.48	2 235 374.72








Описание границ смежных землепользователей:

от точки 2 до точки 3 - земельный участок с кадастровым номером 59:32:0890001:5751

от точки 3 до точки 2 - земли Лобановского т/у

Условные обозначения:

-  Существующая часть границы, имеющиеся в ГКН сведения о которой достаточны для определения её местоположения
-  Границы земельного участка под объект предполагаемого для использования
-  Границы кадастрового квартала
-  Номер учтенного земельного участка
-  Номер кадастрового квартала

Заявитель:

Масштаб 1:500